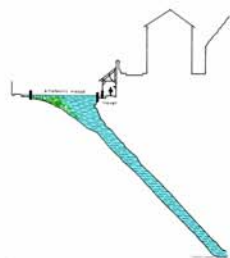
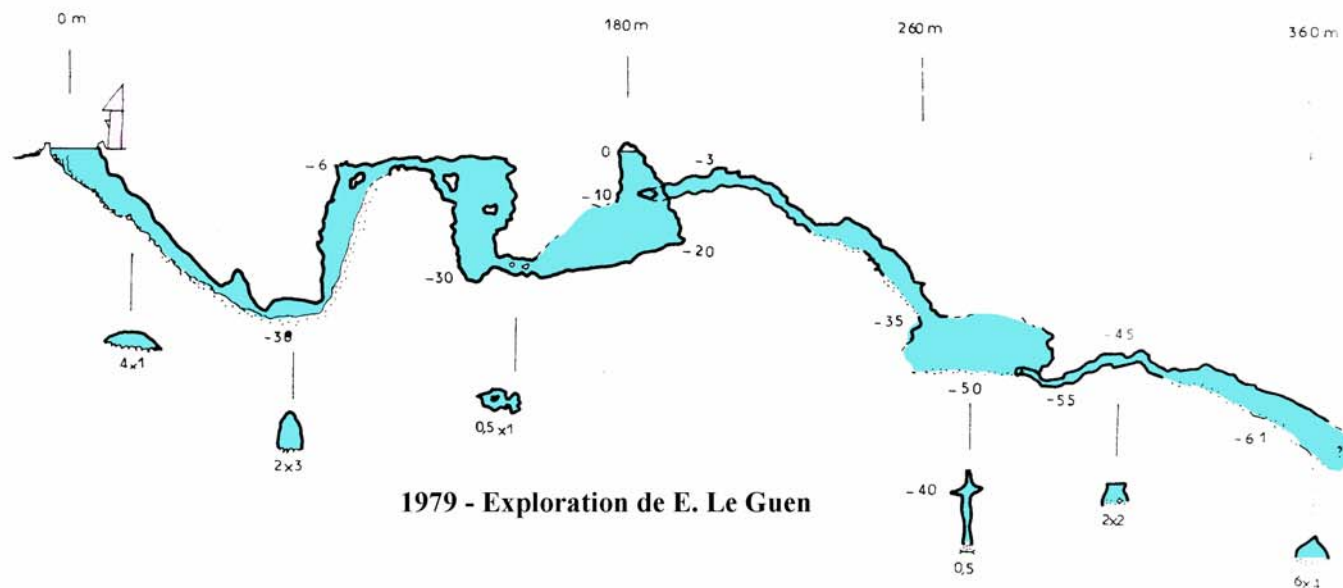


La Fosse Dionne (Tonnerre)



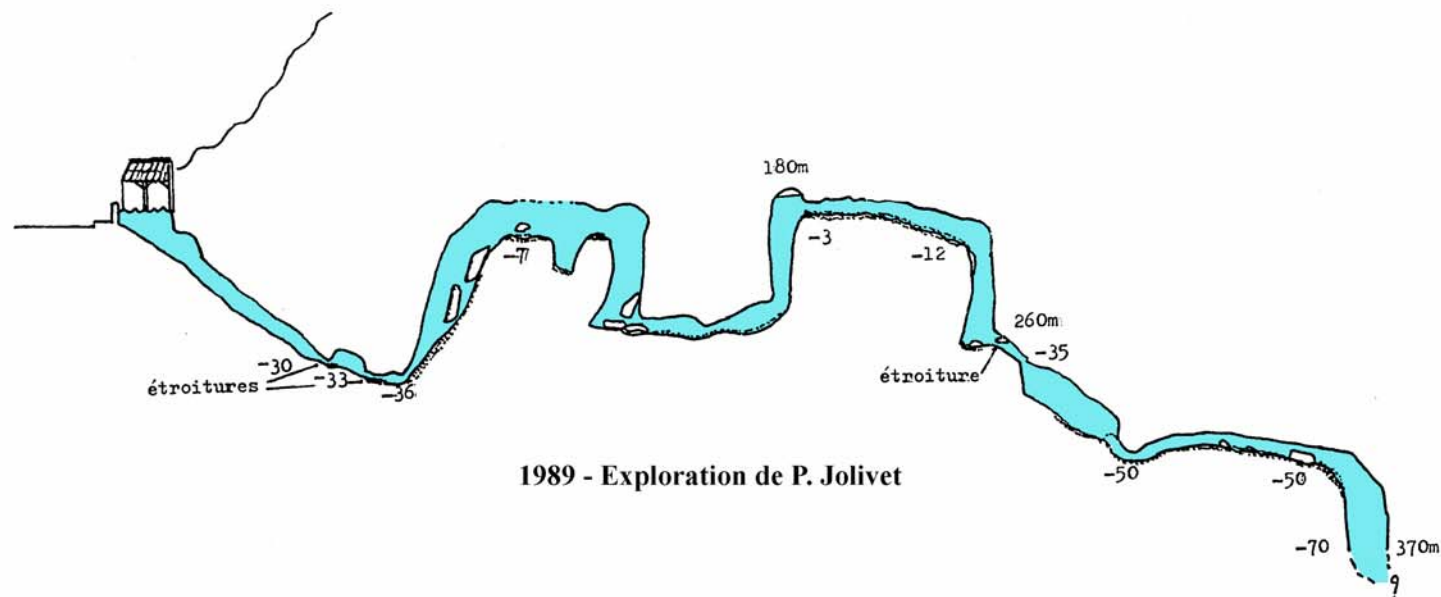
1961 - Exploration du
Touring-Club de France



1979 - Exploration de E. Le Guen

Les topographies présentées sont des croquis réalisés par les plongeurs au cours de leurs explorations.

Les cotes sont celles de leur profondimètre.
Les longueurs sont mesurées par le fil d'ariane que les plongeurs utilisent lors chaque plongée.



1989 - Exploration de P. Jolivet