

LES GROTTES DU VAU DE BOUCHE

Faire de la Spéléologie dans l'Yonne

Le Spéléo-Club de Chablis est le plus ancien club de l'Yonne. Il existe depuis 1971. A ce jour, une trentaine de personnes en sont membres. Il rassemble des spéléologues de l'ensemble du département. Il a pour vocation :

- L'initiation à la spéléologie,
- La visite de belles "classiques" dans le département, comme à l'extérieur (Côte d'Or, Meuse, Doubs et Jura, Vercors, Ardèche, Suisse, Espagne...),
- La recherche de nouvelles grottes par des travaux de prospection et de désobstruction.

Pour prendre contact **Spéléo-Club de Chablis**
Rue Laffitte
89800 CHABLIS

mail contact@scchablis.com

www.scchablis.com

La recherche et la découverte en spéléologie

Le milieu souterrain recèle encore de nombreuses grottes inconnues, même dans notre département. Leur recherche et leur étude est une des premières motivations des spéléologues.

Ainsi, le Spéléo-Club de Chablis a participé à l'élaboration de l'inventaire **Grottes et Gouffres de l'Yonne** (1976) et a réalisé son complément **Crots de l'Yonne** (1984). Par la suite, tous ses travaux ont été publiés dans les bulletins **Sous le Plancher** de la Ligue Spéléologique de Bourgogne. Ces ouvrages recensent toutes les cavités connues, de la plus petite (5 mètres de longueur) à la plus grande (la Grotte des fées à Arcy-Sur-Cure avec 2800 mètres) ou la plus profonde (le gouffre de Villepot avec -95 mètres).

Pour découvrir de nouvelles grottes, des journées de recherches dans des archives, sur le terrain, ou en interrogeant les habitants des villages sont encore nécessaires. Enfin, des travaux de désobstruction sont parfois envisagés.

Grâce à ces recherches, le Spéléo-Club de Chablis a découvert l'abîme de Verre (-25 m de profondeur) en 1977 ; la grotte de la Rippe (140 m de long) en 1984 ; le gouffre de Champ Retard (170m, -30 m) en 1985 ; celui de Vosbille (-20 m) en 1987 ; la grotte de la Chape (110 m) en 1992 ; la grotte du Mont Friloux (1010 m) en 1994 ; la Rivière Souterraine de la Côme Noire (1050 m) en 1995 ; la grotte de la Grande Fontaine (78 m, -8 m) en 2004... Il a participé aux explorations des réseaux de l'Hoyo Grande (20 km, -500 m) et du gouffre Juhué (20 km, -800 m) en Espagne de 1976 à 1992.

Lorsque des vestiges archéologiques sont découverts, le spéléologue prend immédiatement contact avec les autorités compétentes. Ce fut le cas avec la découverte de la grotte de la Rippe, ou des tessons de poteries avaient été mis à jour par le travail de désobstruction.

Le Vau de Bouche

Le Vau de Bouche est une petite vallée de 10 kilomètres de longueur, s'étendant entre les villages de Voutenay-sur-Cure et Lucy-le-Bois. Le fond est occupé par un ruisseau alimenté par plusieurs sources. Certaines font l'objet d'un captage. L'altitude du fond de la vallée va de 210 mètres en amont à 130 mètres en aval. Les collines avoisinantes culminent à plus de 300 mètres. Les affleurements rocheux qui marquent

la limite des plateaux se trouvent à 250 mètres d'altitude en moyenne. Si l'on définit la largeur de l'endroit par la limite des plateaux, le vallon atteint 700 à 1000 mètres de largeur.

On trouve de nombreux affleurements rocheux tout au long de la vallée. C'est dans ces derniers qu'un certain nombre de cavités naturelles se cachent.

Les Grottes du Vau de Bouche

Aujourd'hui, seize cavités ont été découvertes et topographiées dans le Vau de Bouche. Certaines étaient déjà connues au siècle dernier. La plus

récente a été ouverte par le Spéléo-Club de Chablis en 2006. Les grottes actuellement répertoriées sont les suivantes :

| GROTTES | Longueur | Profondeurs | Année de découverte |
|-----------------------|----------|-------------|----------------------------|
| Le Grand Souterrain | 140 m | 10 m | 19 ^è s. et 1966 |
| La Grande Fontaine | 78 m | -8 m | 2004 |
| La Roche aux Lierres | 69 m | | 19 ^è me s. |
| Le Larron | 46 m | 8 m | 19 ^è me s. |
| Le Garde Blanc | 46 m | 8 m | 1983 |
| Le Petit Souterrain | 22 m | | 19 ^è me s. |
| La Chaume Cadet | 20 m | | 1950 ? |
| Le Cœur de Pierre | 20 m | | 2006 |
| Le Champ du feu | 18 m | | 19 ^è me s. |
| Les Blaireaux | 18 m | | 1983 |
| La Roche à la Grange | 17 m | | 19 ^è me s. |
| Les Cocons | 15 m | -8 m | 1983 |
| Le Chasseur | 10 m | -4 m | 1983 |
| La Baume du Nid | 7 m | | 1983 |
| Le Soleil de Chandron | 7 m | | 1983 |
| Le Crâne | 6 m | | 1983 |

Dans les bois qui dominent la rive gauche du vallon, une désobstruction avait eu lieu dans un petit gouffre à la fin des années 1980. Mais les pluies ont réduit à néant tout le travail.

Généralement, toutes ces cavités sont assez faciles à explorer. Toutefois, elles ne présentent pas toutes le même intérêt, et la visite de certaines ne montre que peu d'attraits.

Toutes ces grottes se trouvent sur les communes d'Annay-la-Côte, Girolles, Précly-le-Sec ou Voutenay-sur-Cure. Elles sont souvent difficiles à découvrir car elles se situent en dehors des chemins.

Il est certain que de nouvelles grottes restent encore à découvrir.

La grotte du Crâne

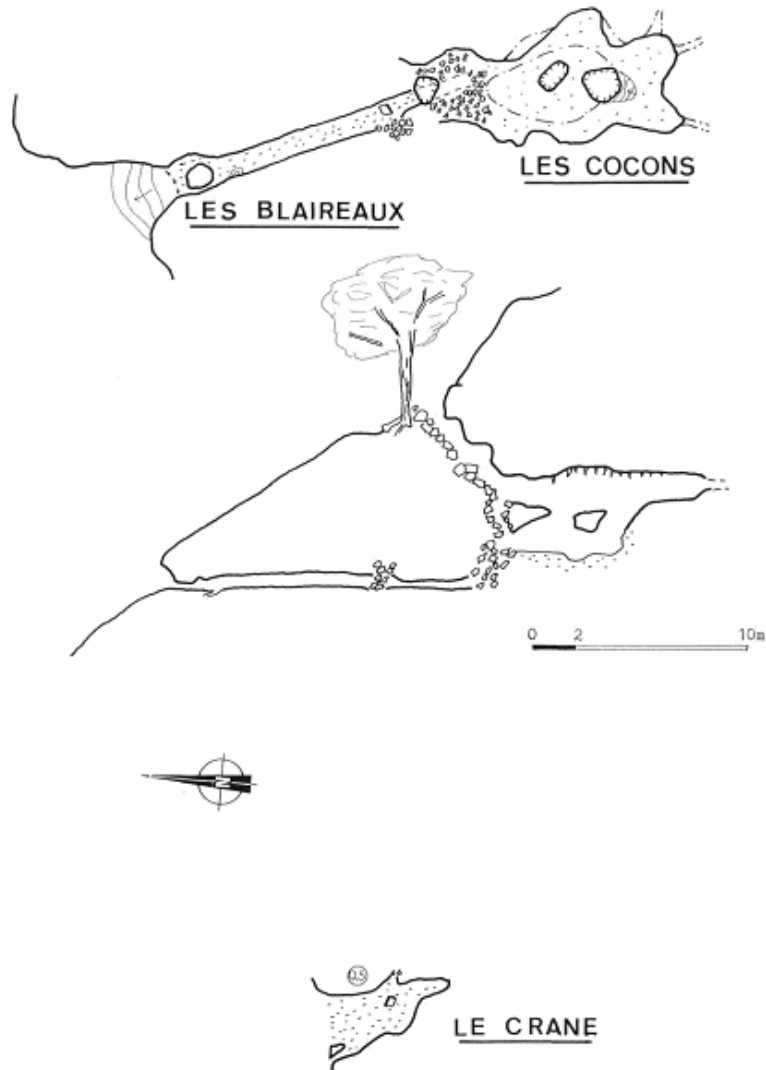
Développement : 6 m Profondeur : 0 m

Il s'agit d'une petite cavité, dans laquelle on pénètre en se mettant à quatre pattes ou à plat ventre. Vraisemblablement connue des chasseurs, elle sert épisodiquement de repaire aux nombreux blaireaux de la région.

La grotte des Blaireaux - grotte des Cocons

Développement : 18 et 15 m Profondeur : 8 m

Ces deux cavités se superposent. Elles communiquent par un boyau trop étroit pour qu'on puisse y pénétrer. La partie basse est une galerie longue de 18 mètres, que l'on parcourt en quadrupédie ou en reptation jusqu'à une trémie. Au-dessus, se situe la grotte des cocons, formée de deux salles déclives au sol recouvert d'éboulis. Des travaux de désobstruction pourraient encore être réalisés.

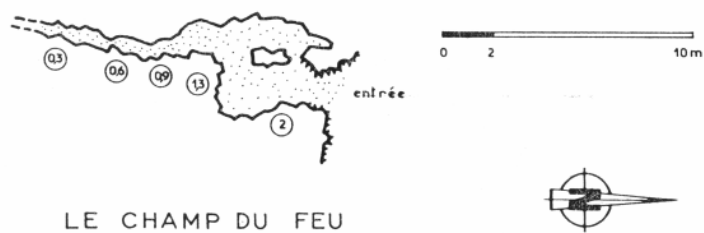


La grotte du Champ du feu

Développement : 18 m Profondeur : 0 m

L'entrée de cette cavité est assez haute (2 m), mais son prolongement va en se rétrécissant régulièrement.

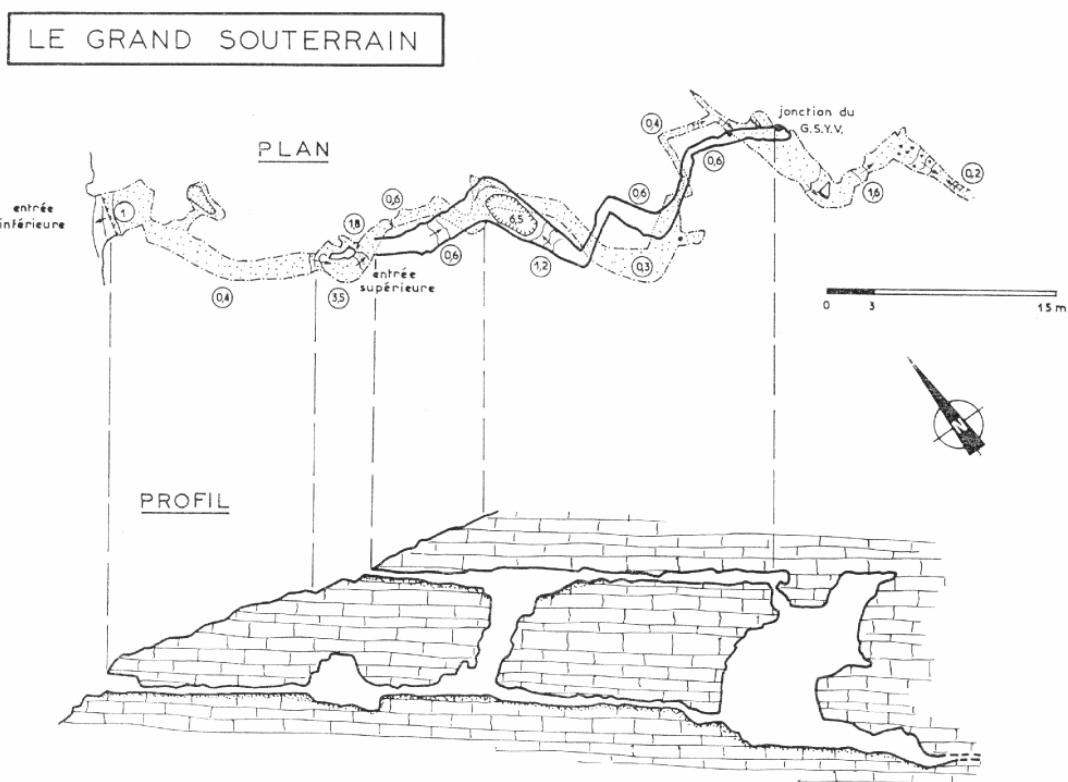
L'abbé Parat y a découvert une poterie primitive commune.



Le Grand Souterrain

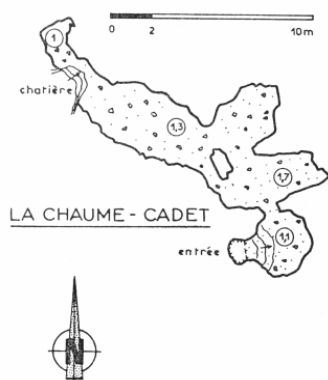
Développement : 140 m Profondeur : 10 m

Cette grotte est formée de deux conduits superposés. Ils sont reliés par deux petits puits, dont le dernier nécessite des agrès. On parcourt la cavité en reptation ou à quatre pattes. Quelques salles agrémentent le parcours. La partie la plus vaste se situe au bout de la galerie inférieure.



La Chaume Cadet

Développement : 20 m Profondeur : 0 m

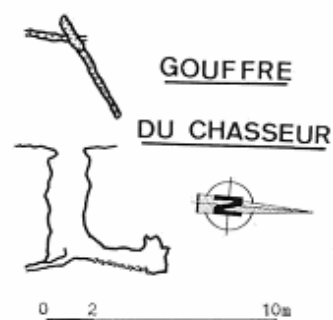


Un orifice exigu donne accès à une salle souterraine longue d'une dizaine de mètres. La voûte n'atteint jamais les deux mètres. L'entrée se serait ouverte après la seconde guerre mondiale.

Le Chasseur

Développement : 10 m Profondeur : 4 m

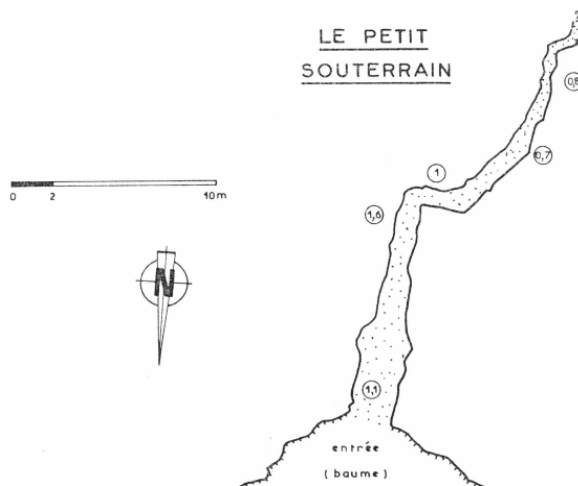
Une fissure profonde de 4 mètres trouve un court prolongement. Cette cavité s'est formée par décollement d'une partie de la falaise.



Le Petit Souterrain

Développement : 22 m Profondeur : 0 m

C'est une grotte que l'on parcourt généralement à plat ventre. Après deux étroitures, la cavité s'arrête sur un colmatage argileux et des planchers stalagmitiques.

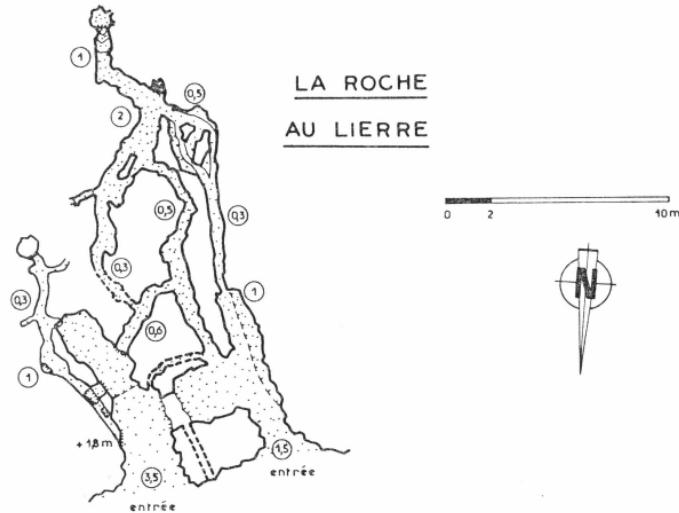


La Roche aux Lierres

Développement : 69 m

Deux entrées permettent d'accéder à l'intérieur de la cavité. Elle est formée de plusieurs galeries étroites, qui se recoupent en plusieurs endroits, lui laissant l'apparence d'un petit labyrinthe.

On y remarque des traces de griffades (blaireaux). Pendant la Résistance, des maquisards se seraient cachés là, ravitaillés en vivre par les habitants de Précy-Le-Sec.

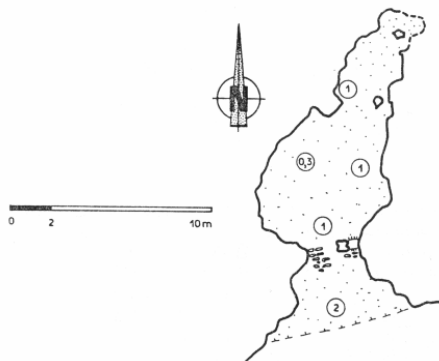


La Roche à la Grange

Développement : 17 m Profondeur : 0 m

LA ROCHE A LA GRANGE

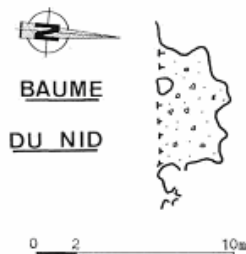
Un porche haut de 2 mètres donne accès à une galerie basse mais large. Elle a été fouillée par l'abbé Parat.



La Baume du Nid

Développement : 7 m Profondeur : 0 m

C'est un simple renforcement dans la roche, long de 7 mètres et large de 2 mètres. Il s'agit peut-être de la Roche à la Louise répertoriée par l'abbé Parat.



Le Cœur de Pierre

Développement : 20 m Profondeur : 0 m

Un petit boyau, situé à proximité de la grotte du Garde Blanc, a été ouvert après plusieurs séances de désobstruction.

En octobre 2007, sa topographie n'a pas encore été réalisée.

Le Soleil de Chandron

Développement : 7 m Profondeur : 0 m

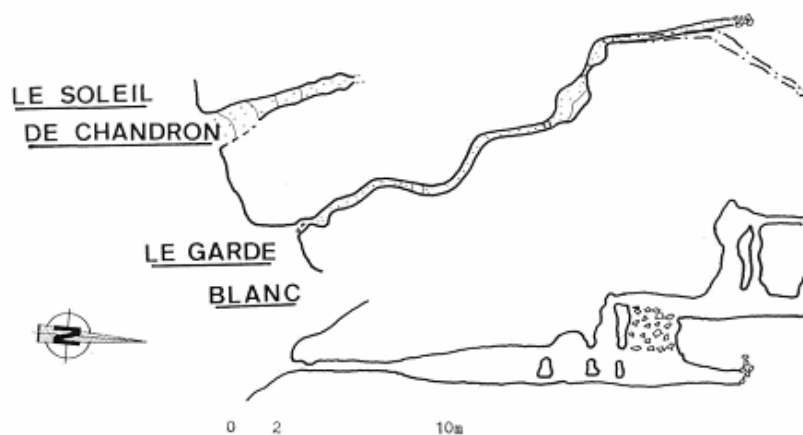
Un laminoir terreux sert épisodiquement de nid pour des blaireaux. Une désobstruction y serait intéressante.

Le Garde Blanc

Développement : 46 m Profondeur : 8 m

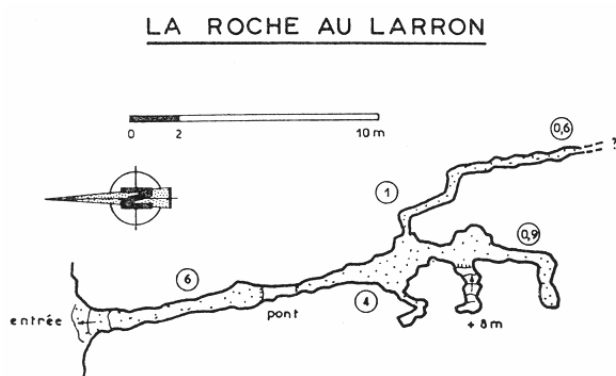
A proximité de la cavité précédente, un orifice étroit donne accès à une galerie. Rapidement, elle devient plus spacieuse et peut alors se parcourir debout. Après avoir dépassé une salle, une escalade permet d'atteindre un niveau supérieur. Le Garde Blanc est un gros pilier stalagmitique qui cache le prolongement de la grotte.

L'entrée est régulièrement obstruée par le travail des blaireaux.



La Roche au Larron

Développement : 17 m Profondeur : 0 m



Il s'agit de la cavité la plus vaste du Vau de Bouche, et, en ce sens, la plus remarquable. On peut la parcourir aisément sur plus de quinze mètres. La galerie atteint 6 mètres de hauteur par endroits, pour une largeur de près de 2 mètres. Quelques boyaux la prolongent. Les parties hautes sont parfois occupées par des chauves-souris. Elle a été l'objet de nombreuses fouilles.

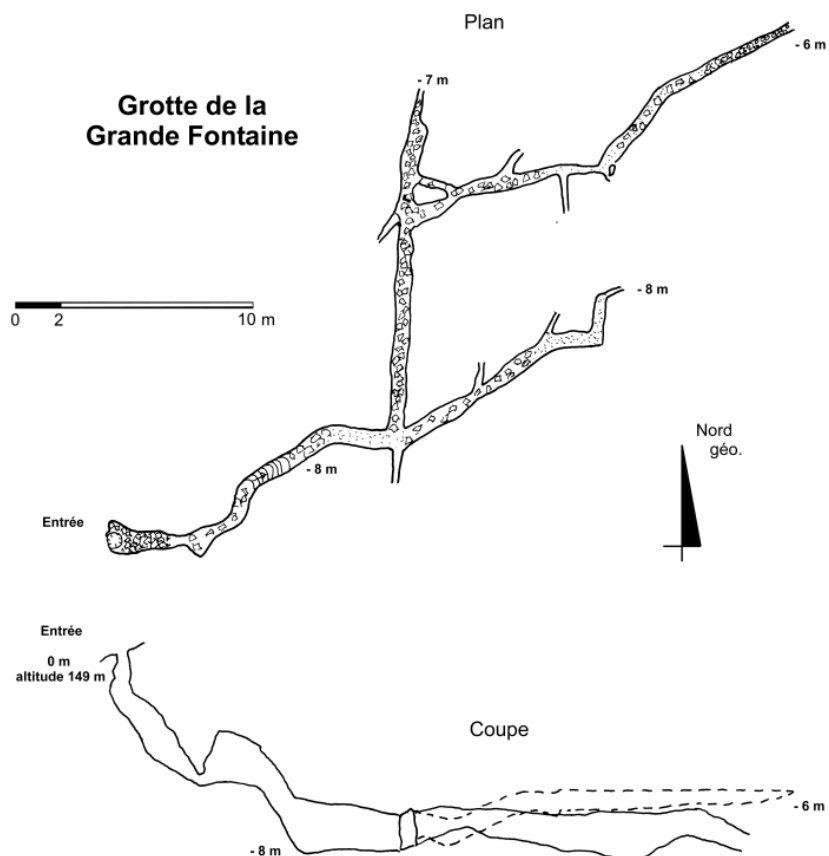
La Grande Fontaine

Développement : 78 m Profondeur : -8 m

La grotte débute par un petit puits qui se désescalade facilement. Il permet d'atteindre une galerie étroite et décline, dans laquelle on se faufile pour aboutir sur une fissure horizontale. Cette première galerie part vers l'est et recoupe une nouvelle galerie qui se dirige plein nord, en direction d'une source proche. Les nombreuses fissures que l'on croise, lorsqu'elles sont pénétrables, s'arrêtent toutes sur des étroitures infranchissables ou des trémies. Parfois, il faut se mettre à plat ventre, parfois on se tient aisément debout, mais c'est à quatre pattes que l'on parcourt le plus souvent la cavité.

La grotte est intéressante pas la richesse de la faune qu'elle abrite (essentiellement des invertébrés) :

- Des arachnides, des papillons (genre scoliopteryx) et des coléoptères (non identifiés) ont été notés dans les petits puits d'entrée, ainsi que quelques diptères (famille des Limoniidae).
- Dans les galeries, nous avons piégés des diptères de petites tailles (mouches ou moustiques de moins de 4 mm) avec leur larves, ainsi que de nombreux collemboles.
- Nous avons pu également remarquer de petits cloportes décolorés, ainsi que des myriapodes (diplopodes de l'ordre des Pselaphognatha, famille des Polydesmidae).
- Comme dans la plupart des grottes de la région, on y trouve des larves de coléoptères.
- Peu de temps après l'ouverture de cette grotte, des chauves souris sont également venues la coloniser.



Conclusion

Par le nombre de ses grottes, le Vau de Bouche reste un site exceptionnel pour la spéléologie icaunaise, au même titre que celui de Saint-Moré et d'Arcy-sur-Cure, de Merry-sur-Yonne, Mailly-le-Château ou celui de la Vallée du Serein.

Si les grottes qui s'y cachent ne sont pas les plus importantes du département, leur étude peut réserver quelques belles surprises. En effet, des sources importantes alimentent la vallée, et une meilleure connaissance de leur origine passera par l'exploration des rivières souterraines qui doivent les alimenter.

Ce fascicule de 10 pages a été réalisé pour les 6^{ème} Journée Nationale de la Spéléologie qui se sont déroulées les 6 et 7 octobre 2007. Il a été tiré en 40 exemplaires par le Spéléo-Club de Chablis – Rue Laffitte – 89000 Chablis.

Les topographies sont extraites de *Grottes et Gouffres de l'Yonne* (Chabert et Maingonat – 1977) et de *Crots de l'Yonne* (Spéléo-Club de Chablis – 1984), à l'exception de la Grande Fontaine, publiée sur le site Internet du Spéléo-Club de Chablis. Elles ont été réalisées par des membres du Spéléo-Club de Chablis (SCC) et du Spéléo-Club de Paris (SCP).

Ont participé aux topographies :

| | |
|----------------------------|-----|
| Beccavin M.C. (1983) | SCC |
| Besset C. (1983) | SCC |
| Bouchard B. (1983 et 2006) | SCC |
| Bouchard F. (2006) | SCC |
| Boulier N. (1973) | SCP |
| Brison D. (1973) | SCP |
| Chabert C. (1973) | SCP |
| Désiles D. (1983) | SCC |
| Maingonat G. (1973) | SCC |
| Poète C. (1983) | SCC |
| Testut P. (1973) | SCC |

Textes : Bruno Bouchard, Spéléo-Club de Chablis, 1994 et 2007.

Autres publications du Spéléo-Club de Chablis

Espagne 1979
Espanne 1980
Espanne 1981
Espanne 1982
Espanne 1983
Espanne 1984
Espanne 1985
Espanne 1986
Espanne 1987
Espanne 1988
Espanne 1989
Espanne 1990/1992
Suppléments à *Grottes et Gouffres de l'Yonne* – G. Souchet – 1979
Crots de l'Yonne – 1984
La Rivière Souterraine des Fourneaux – 2006 (plaquette éditée lors des Journées Nationales de la Spéléologie 2006)

Depuis 1986, le club collabore également au bulletin *Sous le Plancher* édité par la Ligue Spéléologique de Bourgogne.

Spéléo-Club de Chablis
Rue Laffitte
89800 Chablis

www.scchablis.com